

Popolazione senza sportello e a rischio



353mila persone

risiedono in comuni che non registrano la presenza di alcuna banca;
39mila in più negli ultimi 12 mesi



il 72%

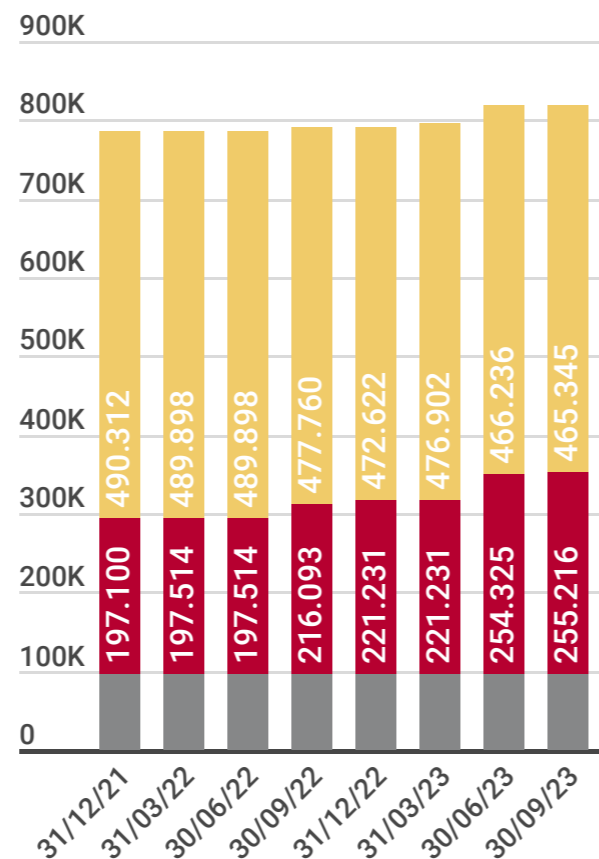
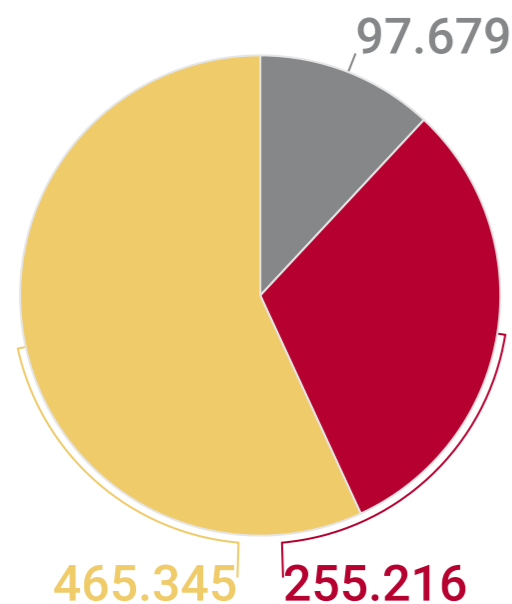
è stato privato dell'accesso agli sportelli bancari dal 2015 ad oggi



465mila persone

risiedono in comuni che hanno un solo sportello bancario

- in comuni senza sportelli al 2015
- in comuni abbandonati dal 2015
- in comuni con un solo sportello



Imprese senza sportello e a rischio



18mila imprese siciliane

hanno sede in comuni che non vedono la presenza di alcuna banca; 2.200 in più negli ultimi 12 mesi



il 74%

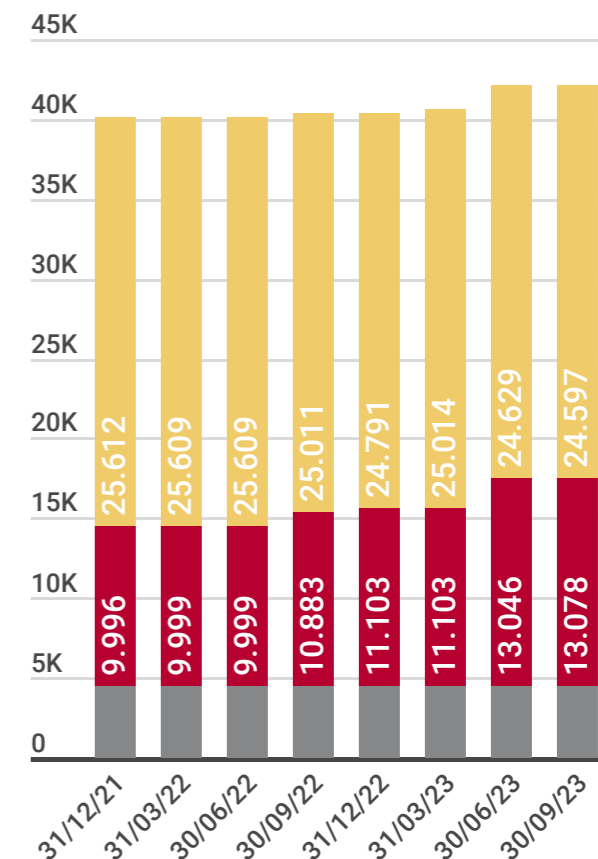
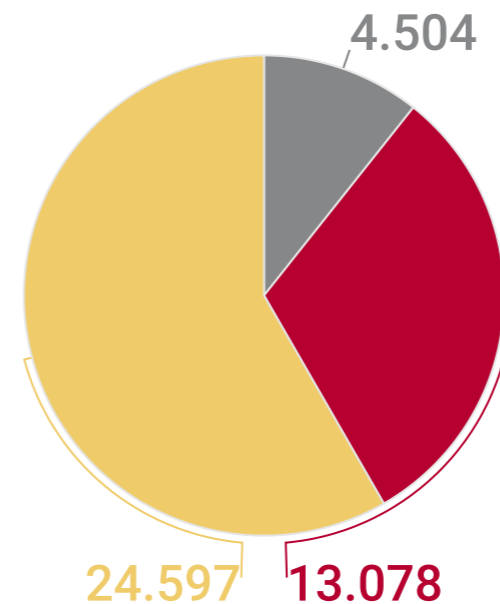
ha visto abbandonare il proprio comune dal 2015 ad oggi



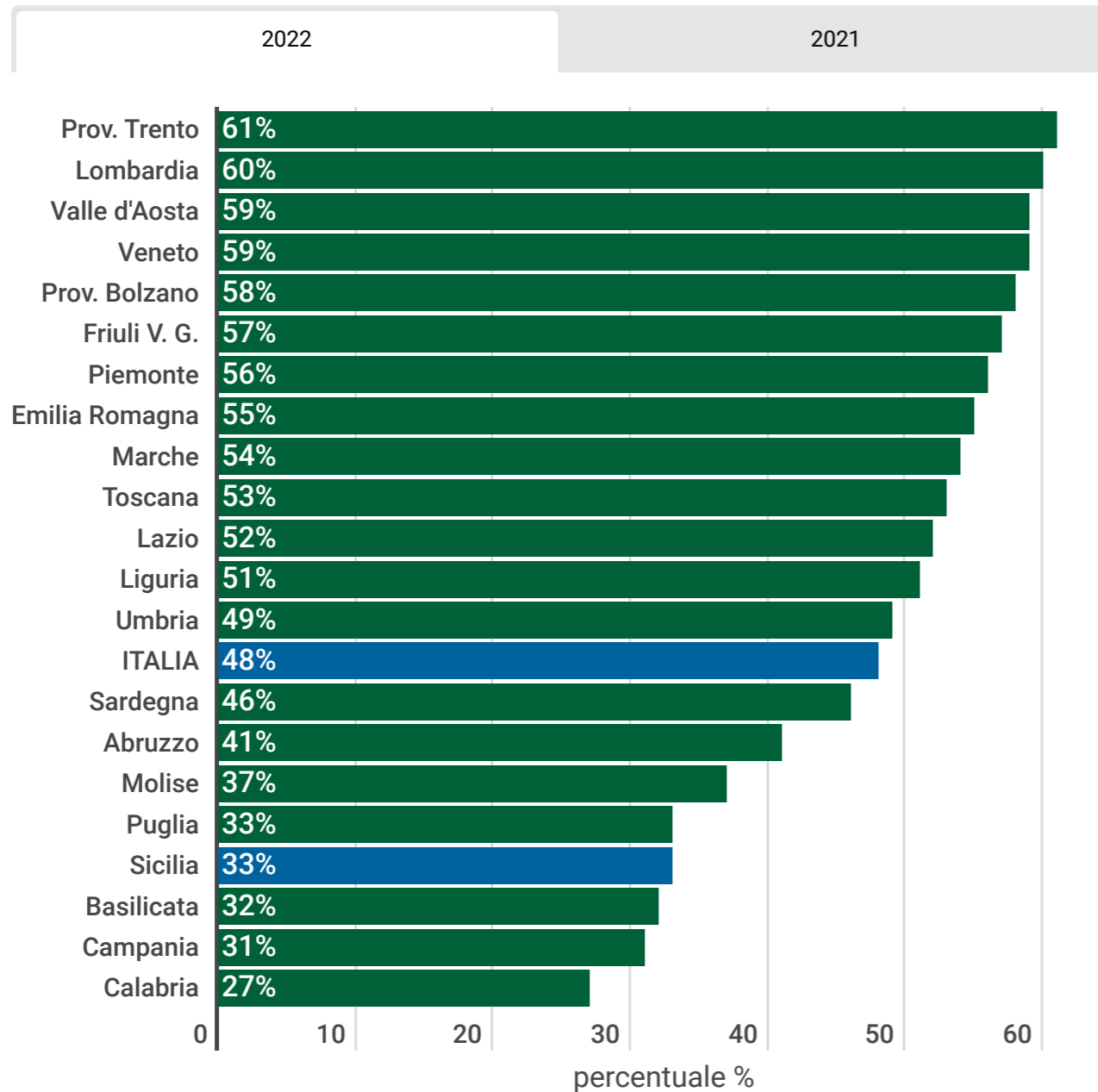
25mila imprese

hanno sede in comuni con un solo sportello bancario

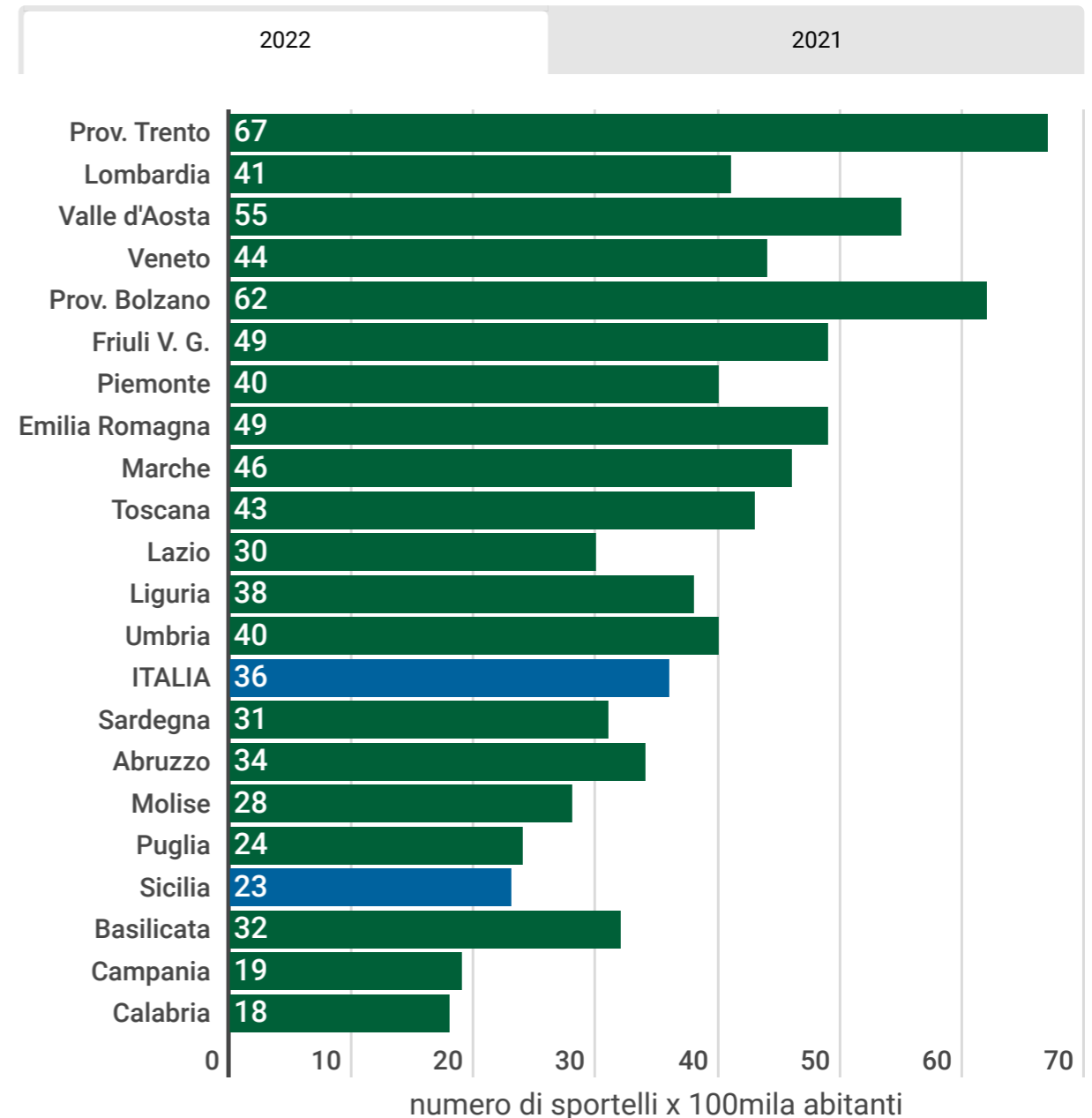
- in comuni senza sportelli al 2015
- in comuni abbandonati dal 2015
- in comuni con un solo sportello



Popolazione che utilizza l'internet banking



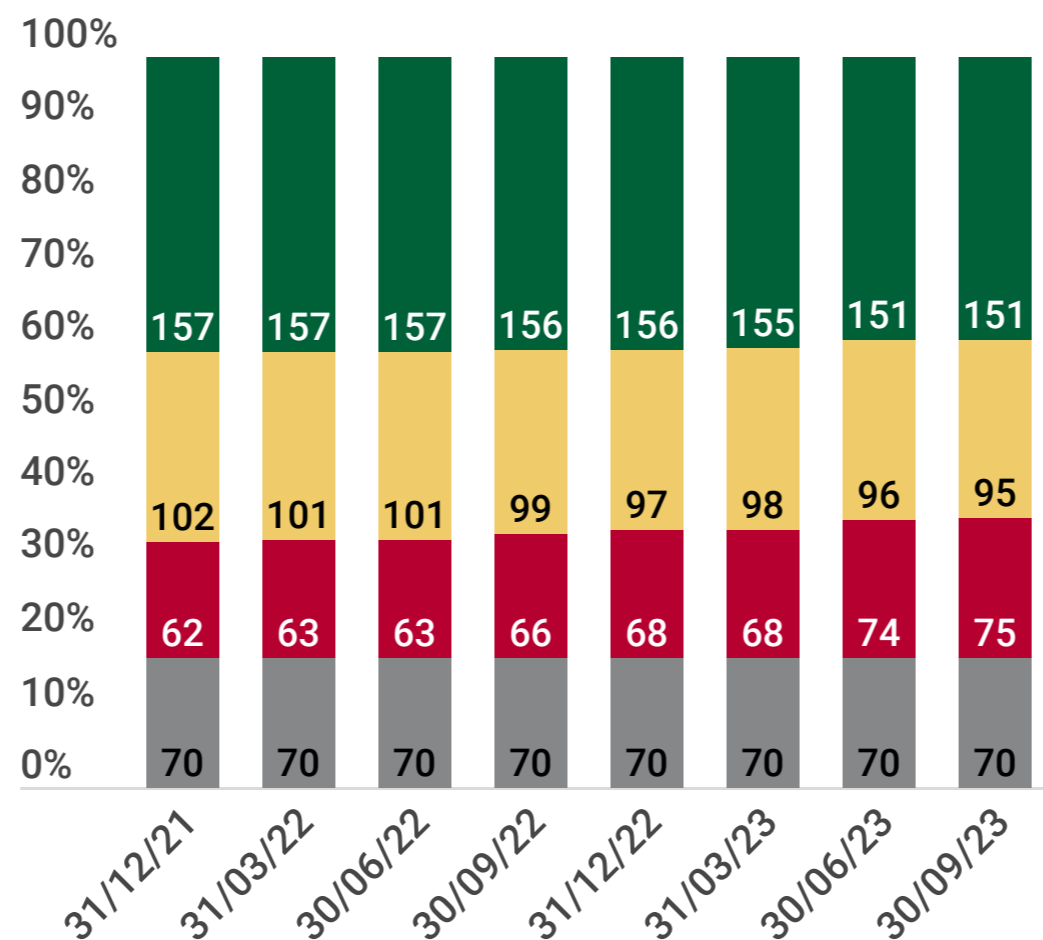
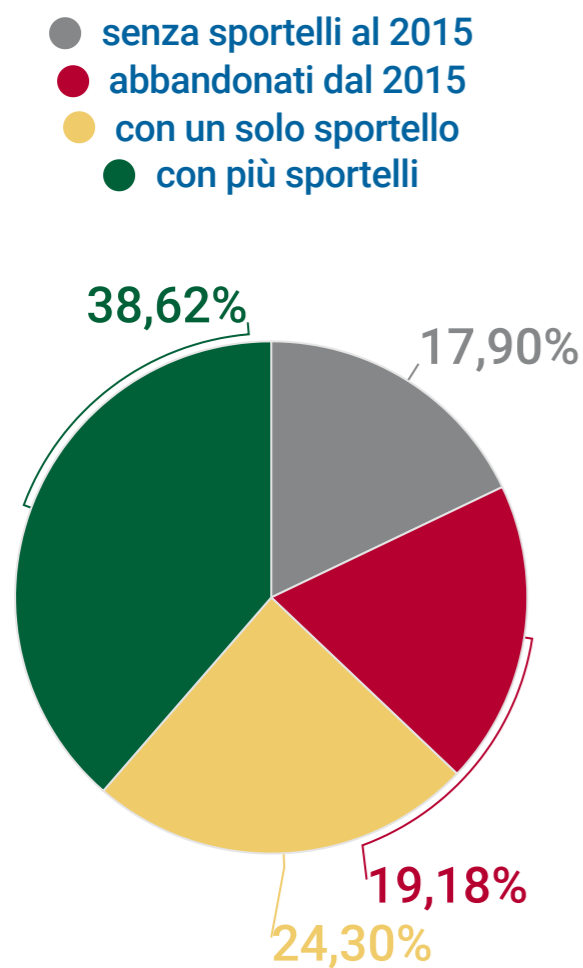
Numero di sportelli per 100mila abitanti



anno di riferimento 2022

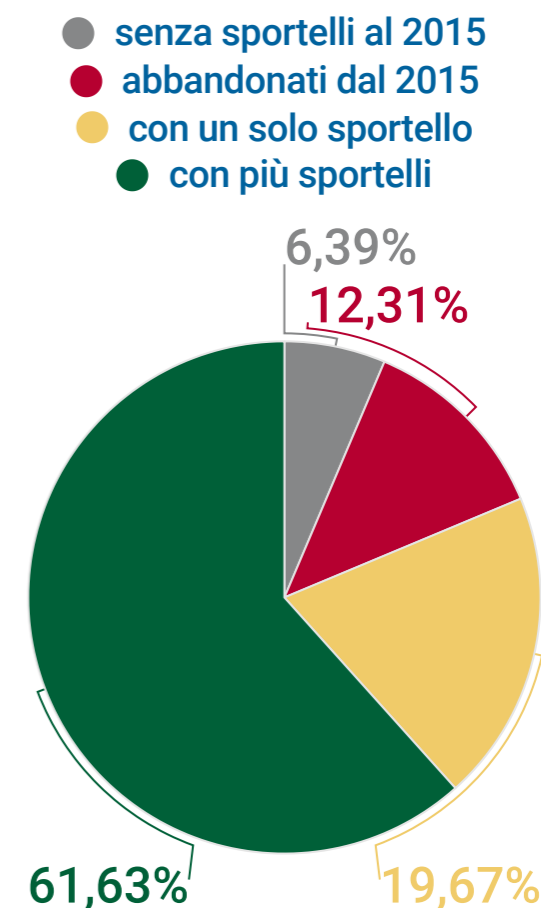
Comuni siciliani per presenza di sportelli

In Sicilia oltre un terzo dei comuni non ha sportelli bancari sul proprio territorio; 9 comuni in più negli ultimi 12 mesi. Il fenomeno di desertificazione potrebbe ulteriormente aggravarsi, raggiungendo rapidamente il 60% dei municipi: i comuni con un solo sportello sono infatti il 24% del totale.



Superficie del territorio per presenza di sportelli

Il 19% del territorio siciliano è stato colpito dalla desertificazione bancaria.



Popolazione nei comuni siciliani con un solo sportello bancario

Popolazione	Comune	Provincia
28.124	Aci Catena	CT
19.851	Tremestieri Etneo	CT
14.915	Pedara	CT
14.287	Mascali	CT
13.227	Melilli	SR
12.899	Ficarazzi	PA
12.054	Motta Sant'Anastasia	CT
11.487	San Gregorio di Catania	CT
10.948	Belmonte Mezzagno	PA
10.505	Trabia	PA
9.903	Altofonte	PA
9.128	Fiumefreddo di Sicilia	CT

Popolazione nei comuni siciliani privi di sportelli bancari

Popolazione	Comune	Provincia
18.058	Aci Sant'Antonio	CT
10.999	Santa Flavia	PA
8.500	Altavilla Milicia	PA
8.415	Misiliscemi	TP
8.229	San Pietro Clarenza	CT
7.838	Valverde	CT
7.578	Solarino	SR
7.453	Santa Maria di Licodia	CT
7.268	Torregrotta	ME
7.134	Borgetto	PA
6.529	Rometta	ME
5.213	Camporotondo Etneo	CT

Per entrambe le tabelle vengono rappresentati solo i primi 12 comuni in ordine decrescente di popolosità.

Banche in comuni siciliani che hanno un solo sportello

	Comuni	Azienda
	18	Unicredit
	10	Banca Monte dei Paschi di Siena
	9	Bcc 'G. Toniolo' di San Cataldo
	8	Intesa Sanpaolo
	7	Banca Agricola Popolare di Ragusa
	7	Bcc 'S. Giuseppe' delle Madonie
	4	Bcc di Pachino
	4	Bcc La Riscossa di Rigalbuto

Dati al 30 settembre 2023

Banche in comuni siciliani che hanno cessato l'ultimo sportello di quel comune tra il 2015 e il 2023

	Comuni	Azienda
	22	Unicredit
	8	Banca Carige
	8	Intesa Sanpaolo
	6	Banca Agricola Popolare di Ragusa
	4	Banca Monte dei Paschi di Siena
	4	Banca Nuova
	3	Crédit Agricole

Indicatori di desertificazione bancaria su base provinciale in Sicilia

Le due classifiche delle 9 province siciliane relative agli Indicatori provinciali di desertificazione (Ipd) sono stilate dalla migliore alla peggiore (dalla meno desertificate alla più desertificate), secondo un punteggio (che per le province italiane va da un minimo di desertificazione di 4 ad un massimo di 428) assegnato tenendo conto degli ambiti di analisi su cui si sviluppa l'Osservatorio (comuni, popolazione, imprese e superficie). L'Ipd assoluto fa riferimento ai comuni privi di sportelli bancari, mentre l'Ipd parziale fa riferimento ai comuni con un solo sportello. La posizione è in rapporto a tutte le 107 province italiane.

Desertificazione parziale

Territorio	Indicatore	Posizione
Ragusa	15	4
Trapani	16	5
Enna	102	23
Siracusa	111	26
Agrigento	223	60
Caltanissetta	246	73
Messina	252	75
Catania	259	77
Palermo	271	84

Desertificazione assoluta

Territorio	Indicatore	Posizione
Ragusa	4	1
Siracusa	103	30
Caltanissetta	115	33
Trapani	125	38
Catania	162	49
Agrigento	177	53
Palermo	197	58
Enna	209	62
Messina	335	94

Dati al 30 settembre 2023